



Les thermes

## PATRIMOINE

### BAINS LES BAINS CITÉ THERMALE

Les sources minérales étaient déjà connues à l'époque gallo-romaine. Des colons romains ont vraisemblablement installé leur habitat à proximité des sources d'eaux chaudes. Lorsque l'on répara le bassin de la principale source, en 1752, on découvrit sous une colonne plus de 600 médailles grecques et romaines. Les eaux débitent 16 sources, à une température qui varie entre 31 et 53°. Le Bain romain, où jaillissent les eaux les plus chaudes, occupe l'emplacement d'une piscine romaine.

Le toponyme de Bains est attesté au moins au XI<sup>e</sup> siècle ou au XII<sup>e</sup> siècle. À l'époque moderne, la commune appartenait au baillage de Remiremont. Son église, dédiée à Saint Colomban, rele-

vait du diocèse de Saint Dié, doyenné de Remiremont. La cure était à la collation du chapitre de Remiremont et c'est la dame abbesse qui désignait le curé.

Bains-les-Bains aurait été détruit en 1682 par un tremblement de terre, ce qui expliquerait l'absence de constructions antérieures au XVIII<sup>e</sup>. Il n'existe cependant pas de sources historiques décrivant l'événement localement mais la même année le séisme du 12 mai 1682 avait provoqué de gros dégâts dans les Vosges.

Avant la révolution française, il existait deux villages distincts formant la communauté, celui de Bain et celui de Charmois devant Bain, à gauche du Bagnerot orthographié Baignerot. (Source Wikipédia)

© AM - CB

En page 1, les pictogrammes permettent de choisir une randonnée adaptée à ses capacités. Picto 1 = Effort ; picto 2 = Technicité (présence ou non d'obstacles) ; picto 3 = Risque (d'accidents lié à la configuration des lieux).  
Cotation : 1-Facile ; 2-Assez facile ; 3-Peu difficile ; 4-Assez difficile ; 5-Difficile.



PR®

## Sentier des amoureux



2 h 15

5,5 km


Charmante randonnée à travers le parc thermal, puis le long d'un petit ruisseau sauvage et à travers la forêt. Une promenade idéale pour les amoureux en quête d'un itinéraire romantique.

### SITUATION

La Vôge les Bains.

### PARKING

Place du marché. N 48.00002 °, E 6.26202 °



### À DÉCOUVRIR EN CHEMIN

- Le parc thermal,
- Le Bagnerot,
- La forêt,
- L'office de tourisme,
- Le marché le vendredi matin.



### À DÉCOUVRIR EN RÉGION

- La Manufacture royale,
- Fontenoy le château,
- Le château des brasseurs à Xertigny,
- Le moulin féculerie à Harsault.

### BALISAGE

Triangle rouge et anneau vert  
Itinéraire balisé et entretenu par le Club Vosgien.



- Office de Tourisme d'Epinal, 03 29 82 53 32, L'office de Tourisme du pays d'Epinal possède quatre autres points d'accueil au Port d'Epinal, Charmes, La Vôge les Bains, et Xertigny.



Comité FFR des Vosges : 06 61 69 69 35.



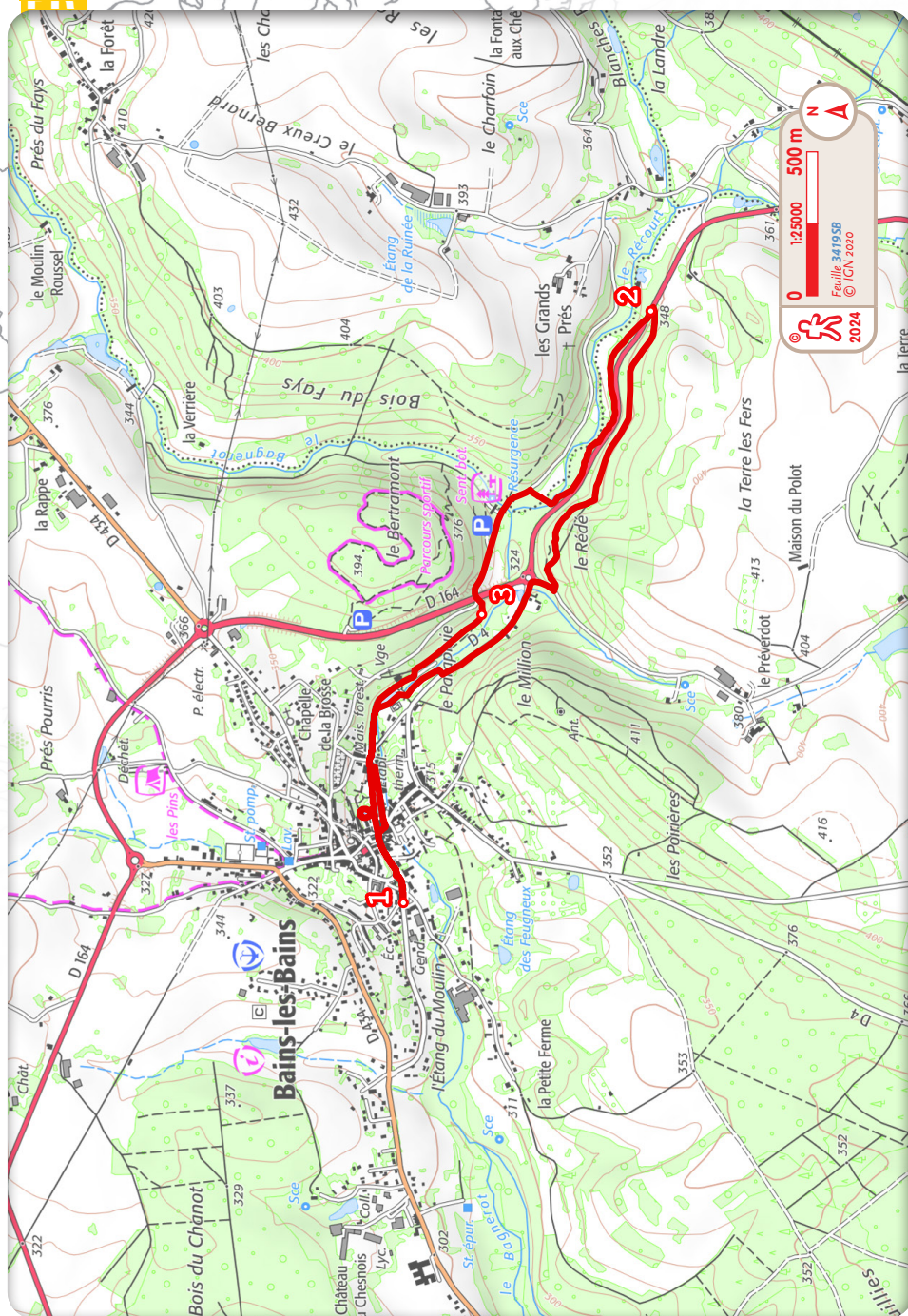
L'office de tourisme



Le plan d'eau du parc thermal

RFN88-05-64 - © FFRandonnée 2024.

Ce document est exclusivement réservé à une utilisation individuelle en accompagnement d'un parcours numérique - Toute autre reproduction interdite



**1** Rejoindre le Parc thermal par la rue de Verdun puis la rue Paul Dufner, en suivant le balisage triangle rouge. Traverser le parc et suivre le chemin dans son prolongement sur 250 m, balisage anneau vert.

**2** Descendre le petit sentier à droite pour longer le ruisseau passer sous le pont et déboucher sur la route, passer sur le pont et prendre le sentier à droite pour remonter le long du ruisseau sur son autre rive jusqu'à la D164.

**3** Traverser la D164 un peu plus loin pour emprunter le chemin forestier à droite, le suivre sur toute sa longueur, prendre la petite route par le droite jusqu'au rond-point et suivre la 1<sup>ère</sup> route à gauche (la route de la gare) puis l'avenue du docteur Bailly. Suivre l'avenue du docteur MATHIEU. Passer devant les Thermes puis devant l'OT pour retrouver le parking.


[👁️] > Variante : Il est possible de quitter la route de la gare à mi-distance pour prendre un sentier qui suit le ruisseau et qui entre dans le parc thermal. Cela évite de marcher 600m sur la route goudronnée.]



Départ de la rando



Le long du Bagnerot



Tourner à droite