



© AM - CB

Un itinéraire forestier

GÉOGRAPHIE

EPINAL SAINT-LAURENT

Saint-Laurent est une ancienne commune française du département, créée par un assemblage de hameaux ou villages de l'ancien ban d'Uxegney avant d'être rattachée à Épinal en 1964.

Le territoire communal en rive gauche de Moselle, s'étalait sur le versant de plusieurs collines, environnant les ruisseaux du Char-d'argent et de Saint-Laurent. La communauté Saint-Laurent, comme le ruisseau cité, doit son nom à l'oratoire Saint-Laurent, lieu autrefois très fréquenté autour de la chapelle dont les fondations seraient antérieures au XIIe siècle.

Les écarts ou hameaux se nommaient Bertraménil, Besonfosse, Char d'argent, Genaufête, Gintot, Humbertois, Neuve-Grange, Pré-Orel ou Pré-Hauzel, La Taviane. Il existait, à côté des fermes nommées Champ-de-Damas et Le Bouffrôt, aussi des censés ou domaines ascensés le plus souvent

associés à des familles anciennes ou des lieux remarquables, soient Bénaveau, Champ-Beauvert, Champ-Érard, Chessi-Lallemand, la Combe des Fèves, Gargoteuse, La Munière, Neuf-étang, Tournée Jean Vincent.

Au sein du ban d'Uxegney, Humbertois, Bezonfosse, Bertraménil, Saint-Laurent (initialement le vieux Saint-Laurent), Pré-Hauzel... avaient droit de village, avec un moulin notamment à grain.

(source Wikipédia)



© FFR88

Les Champs de Damas (sentier Bertraménil)



CLUB
VOSGIEN

FFRandonnée
les chemins, une richesse partagée
Vosges



PR®

Les coteaux de Saint-Laurent

2 h 15

7 km


Belle promenade en forêt avec des points de vue sur le vieux Saint Laurent.

SITUATION

Epinal quartier de Bertraménil.

PARKING

Rue de la Devallée. N 48.14738 °, E 6.44744 °



À DÉCOUVRIR EN CHEMIN

- Le canal d'alimentation du réservoir de bouzey,
- La forêt.



BALISAGE

Triangle rouge. Itinéraire balisé et entretenu par le Club Vosgien.



À DÉCOUVRIR EN RÉGION


- Le réservoir de Bouzey,
- L'imprimerie Pellerin,
- Le musée d'art ancien et contemporain.



Office de Tourisme d'Epinal, 03 29 82 53 32.



Comité des Vosges FFR : 06 61 69 69 35.

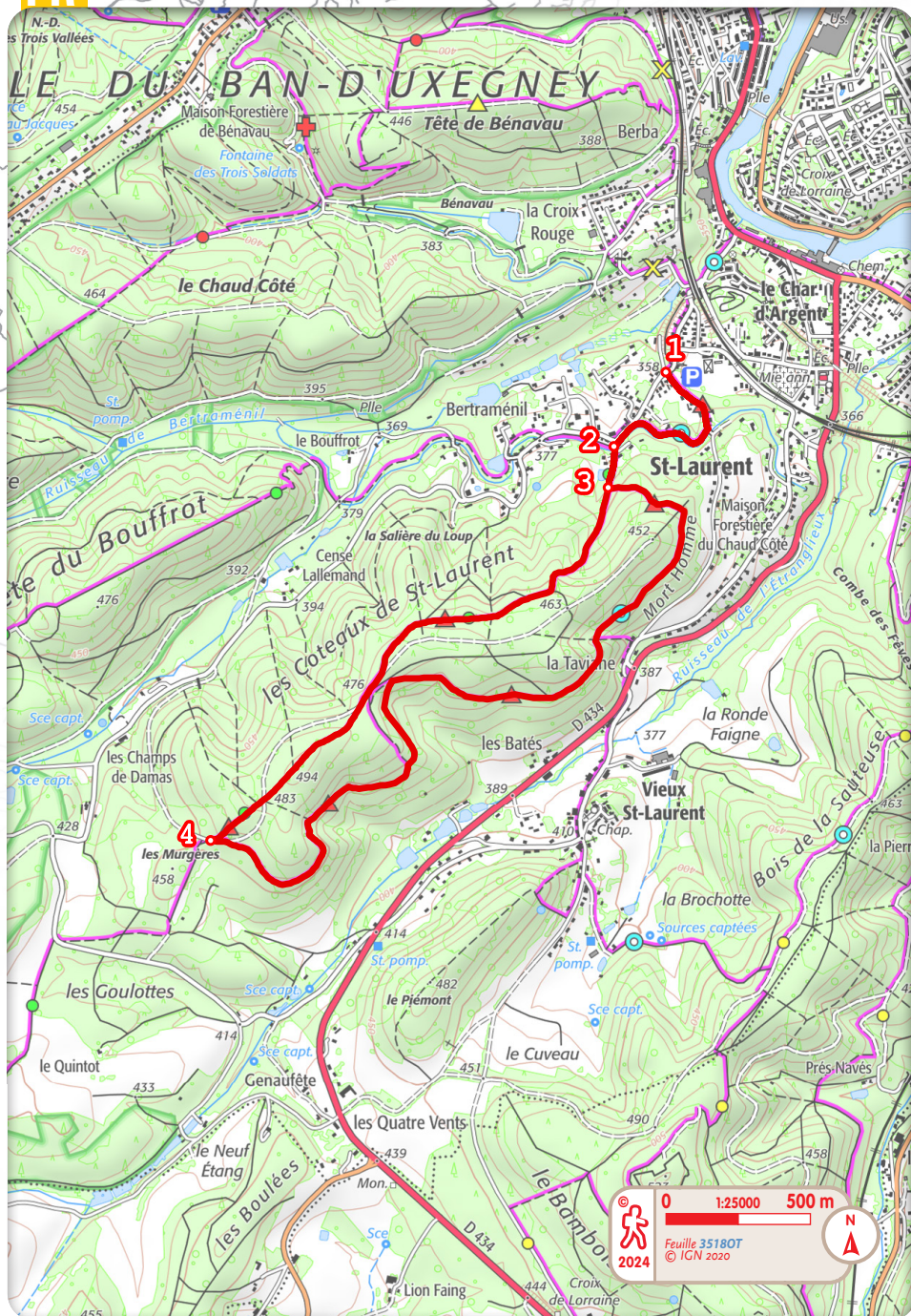


© AM - CB

Prendre le sentier à droite au point 4

RFN88-05-30 -

Ce document est exclusivement réservé à une utilisation individuelle en accompagnement d'un parcours numérique - Toute autre reproduction interdite



1 Monter la rue de la Devallée pour atteindre le canal d'alimentation de Bouzey et prendre à droite pour le suivre sur sa rive droite jusqu'au pont sur la gauche.

2 Traverser le pont et s'engager dans la montée sur 130 mètres jusqu'à la jonction avec l'itinéraire triangle rouge des coteaux de Saint Laurent.

3 Au croisement de chemins, monter à gauche une bonne côte. Puis suivre sur 3 km le très beau sentier qui serpente à flanc de coteau et qui offre de belles vues sur le plateau de la Vierge puis sur le vieux saint Laurent.

4 Lorsque le sentier rejoint la route forestière, prendre le sentier qui monte sur la droite et le suivre sur 2 km pour retrouver le point 3 à l'embranchement du triangle rouge.

3 Poursuivre tout droit jusqu'à retrouver le pont sur le canal au point repère N° 2.

2 Prendre à droite et suivre le canal puis la rue de la Devallée jusqu'au point de départ.



Départ face au parking

© AM - CB



En passant au-dessus du vieux Saint Laurent

© AM - CB