



la pinède

© FFR88

PATRIMOINE

LE FORT DU BAMBOIS

Le fort du Bambois, appelé brièvement fort Bizot du nom d'un général militaire tué à Sébastopol est une fortification faisant partie de la place forte d'Épinal. C'est un fort Séré de Rivières de deuxième génération. Le fort fut construit de 1880 à 1882, sur deux années. Petit fort affectant la forme d'un pentagone irrégulier à gorge brisée, fort de surveillance, il est construit sur la colline du Bambois, à 523 mètres d'altitude, dominant toutes les hauteurs au sud d'Épinal et de la vallée de la Moselle, contrôlant notamment la route de Xertigny et de Plombières-Bains, la voie ferrée Épinal-Lure et la route vers Hadol. Un poste optique sous casemate le mettait en liaison avec les forts d'Arches et du Parmont

(rideau défensif de Haute-Moselle). Le fort du Bambois n'a jamais connu de modernisation. Propriété de la Commune de Dounoux, le fort est fermé et son accès réglementé. Plus d'information et de photos sur [https : //fr.wikipedia.org/wiki/Fort_du_Bambois](https://fr.wikipedia.org/wiki/Fort_du_Bambois)



Accès à la forge du fort

© Wikipédia



CLUB
VOSGIEN

FFRandonnée 
les chemins, une richesse partagée
Vosges



PR®

Le tour du Bambois

3h

10km


Parcours essentiellement sylvestre qui traverse une forêt de pins centenaires et qui tourne autour du fort du Bambois élément du système de fortification d'Epinal après 1870. Le fort était alors au sommet d'une butte vierge pour communiquer visuellement avec celui du Parmont au dessus de Remiremont.

SITUATION

Epinal Direction Xertigny par la D434 juste avant Dounoux.

PARKING

À la croix de Lorraine. N 48.11827 °, E 6.44092 °



⚠ Recommandations

- Les abords du fort sont dangereux avec fossés murés non protégés. Prudence avec les enfants !

BALISAGE.

signe du Club Vosgien® utilisé pour cet itinéraire
Les signes de balisage du CV sont déposés à l'INPI



À DÉCOUVRIR EN CHEMIN

- La vue sur Dounoux,
- La forêt de pins,
- Les contours du fort,
- La Croix de Lorraine et les monuments aux FFI.

Itinéraire balisé et entretenu par le Club Vosgien.



Office de Tourisme d'Epinal : 03 29 82 53 32.



Comité des Vosges FFR : 06 61 69 69 35.



À DÉCOUVRIR EN RÉGION

À Epinal :

- Imprimerie Pellerin,
- Musée d'art ancien & contemporain,

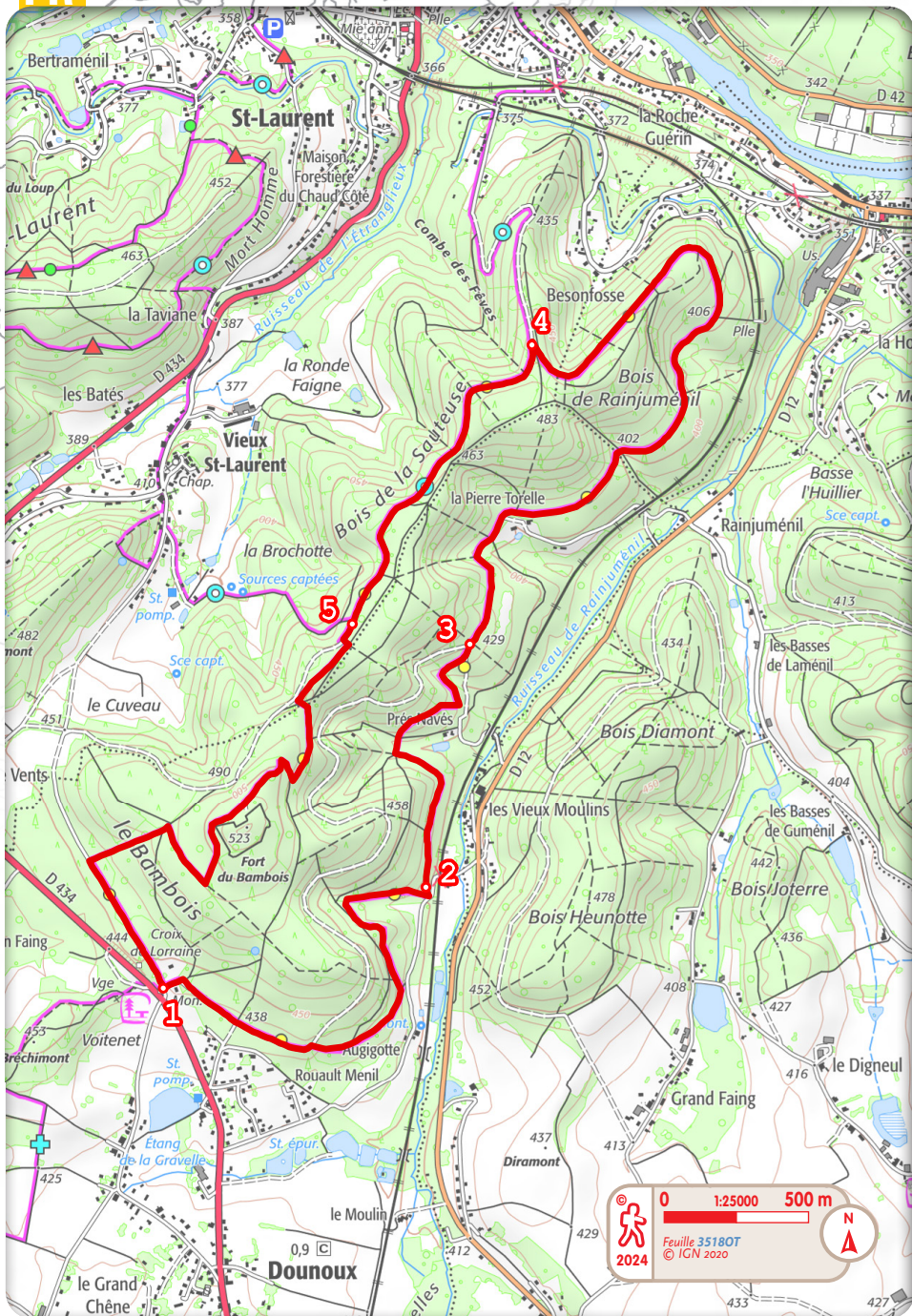
À Xertigny :

- Château des Brasseurs.



Vue sur Epinal

Le tour du Bambois



0 1:25000 500 m

Feuille 35180T
© IGN 2020

2024

N

1 Depuis le parking, descendre sur 30 m pour prendre à gauche (en face le monument FFI) la petite route qui passe entre deux maisons, puis tourner à droite en suivant le balisage disque jaune sur 1,7 km jusqu'à descendre en face de la petite route qui longe la voie ferrée.


2 s'engager à gauche en suivant le balisage. Le sentier contourne le vallon des prés Navés puis sinue à gauche puis à droite pour parvenir au carrefour avec le chemin forestier.

3 Continuer en face, le chemin traverse une belle forêt de pins centenaires en contournant le hameau de la Pierre Torelle et se poursuit à proximité de Dinozé sur près de 3 km jusqu'à l'intersection avec l'itinéraire anneau bleu.

 > Annexe du Fort du Bambois (poudrière).

4 prendre à gauche dans le bois de la Sauteuse jusqu'au carrefour suivant avec l'itinéraire Anneau bleu qui descend vers Saint-Laurent.

5 Poursuivre en face et prendre tout de suite le sentier à gauche en quittant le chemin forestier pour le longer et monter vers le fort puis redescendre jusqu'au parking en suivant le balisage.

 > Entrée du fort. L'accès libre est interdit mais il est ouvert lors de manifestations locales. se renseigner en Mairie.



Entrée du fort

© Wikipédia - Fort du Bambois



Le village de Dounoux au matin

© NM - CB