



© MM - CB

Au dessus d'Humbertois



© MM - CB

La rigole de Bouzey

PATRIMOINE

LE CANAL D'ALIMENTATION DU RÉSERVOIR DE BOUZEY

La rigole de Bouzey assure l'alimentation en eau du bief de partage sur le canal des Vosges. Le bief de partage se situe sur le point le plus haut du canal lorsqu'il traverse la ligne de partage des eaux entre le bassin méditerranéen et celui de la mer du nord. C'est à Saint-Etienne-lès-Remiremont qu'une partie de l'eau de la Moselle est déviée sur cette rigole, où elle s'écoule

gravitairement sur plus de 45 kilomètres jusqu'au réservoir de Bouzey. De là elle se déverse dans le bief de partage du canal des Vosges selon les besoins de la navigation. Dix siphons permettent de traverser les vallées rencontrées sur le tracé et deux galeries souterraines ont été aménagées sur l'ouvrage. L'une à Bénaveau, l'autre à la Bourrière de longueurs respectives de 1541 et 1577 m.

En page 1, les pictogrammes permettent de choisir une randonnée adaptée à ses capacités. Picto 1 = Effort ; picto 2 = Technicité (présence ou non d'obstacles) ; picto 3 = Risque (d'accidents lié à la configuration des lieux).
Cotation : 1 - Facile ; 2 - Assez facile ; 3 - Peu difficile ; 4 - Assez difficile ; 5 - Difficile.



CLUB
VOSGIEN

FFRandonnée 
les chemins, une richesse partagée
Vosges



PR®

Les Roches d'Olima

3 h

11 km


Parcours forestier ombragé longeant un tronçon du canal d'alimentation de Bouzey et empruntant une partie de l'ancienne voie ferrée desservant l'ancienne ceinture fortifiée d'Epinal.

SITUATION

Chantraine sur la D51 direction Renauvid, tranchée des Bains.

PARKING

Parking accès "passée communale" entre les 128 et 130 rue du Général de Gaulle.
N 48.15999 °, E 6.42719 °



À DÉCOUVRIR EN CHEMIN

- Notre dame des trois vallées,
- La rigole de Bouzey,
- Les roches d'Olima,
- Les ouvrages de la ligne Décauville.



À DÉCOUVRIR EN RÉGION

- L'imagerie Pellerin,
- Le musée d'art ancien et contemporain,
- Le Planétarium,
- Les ruines et le parc du château.



© MM - CB

Tunnel sur l'ancienne voie Décauville

BALISAGE

- 1 à 5 - Disque rouge
- 5 à (150m avant 6) - Chevalet bleu
- 6 à 8 - Disque rouge
- 8 à 2 - Sans balisage.

Itinéraire balisé et entretenu par le Club Vosgien.



Office de Tourisme d'Epinal, 03 29 82 53 32, L'office de Tourisme du pays d'Epinal possède quatre autres points d'accueil au Port d'Epinal, Charmes, La Vôge les Bains, et Xertigny.



Comité des Vosges FFR : 06 61 69 69 35.

Les signes du Club Vosgien® utilisés sur cet itinéraire

Les signes de balisage du CV sont déposés à l'INPI



1 à 5



5 à 6

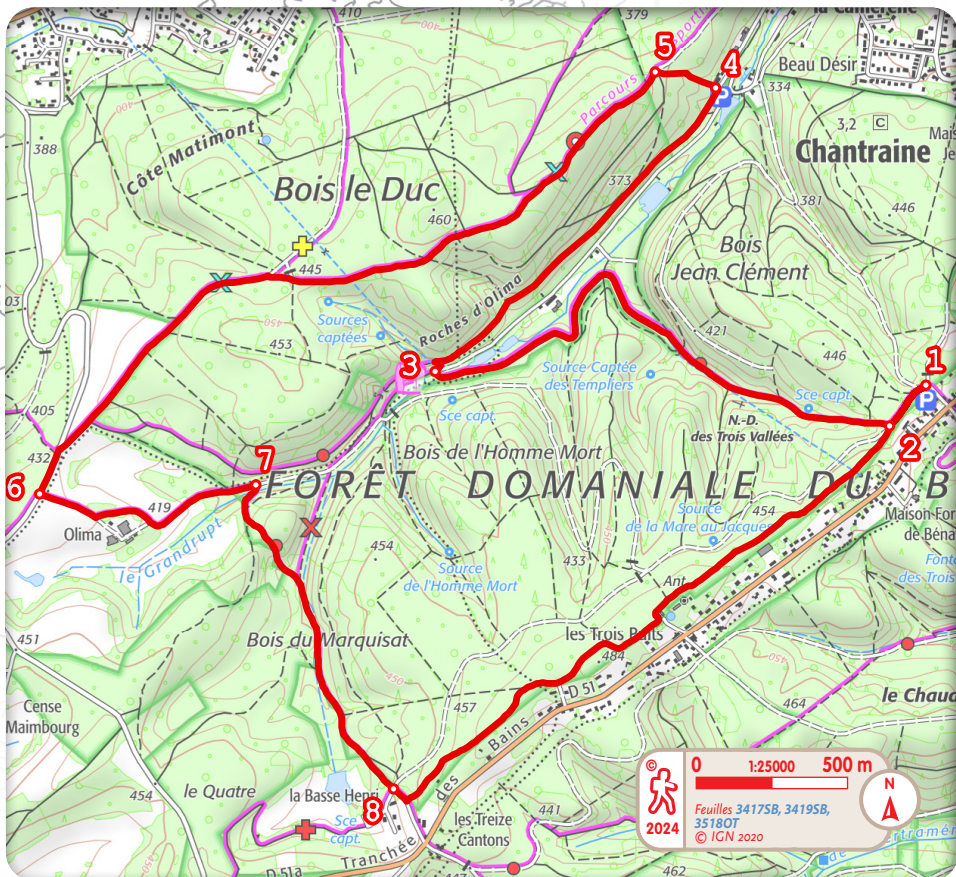


6 à 8

sans

8 à 2

© MM - CB





l'ancienne poudrière



ruisseau de la basse Henri


1 Face à la Forêt prendre à gauche sur 150 m la route forestière Marulaz.

2 Suivre le chemin balisé disque rouge qui descend en direction de Notre Dame des 3 vallées.  > En 1854 les religieuses de l'hôpital St Maurice d'Epinal construisirent un bassin pour les lavandières du secteur. Les soeurs placèrent à cet endroit une statuette de la Vierge et l'endroit est devenu l'objet d'un pèlerinage qui y est organisé chaque 15 août.



Notre-Dame des 3 vallées

Longer ensuite le canal d'alimentation de l'Etang de Bouzey pour rejoindre le chemin d'Olima.

 > Roches d'Olima : Roches imposantes situées en bordure du chemin d'Olima composées d'énormes blocs de poudingue séparés par des fentes horizontales. Une cavité naturelle munie d'une cheminée d'aération située à gauche du rocher a servi plusieurs fois d'habitation à des familles malheureuses ou d'abri à des bûcherons ou charbonniers.

3 Traverser le chemin pour monter en face au dessus des roches d'Olima. Parvenu sur le chemin de l'ancienne voie ferrée qui desservait la ceinture fortifiée d'Epinal, partir à droite jusqu'à la première maison en passant la barrière forestière.


4 Prendre à gauche juste après la barrière et monter jusqu'au chemin du parcours de santé balisé chevalet bleu.

5 Arrivé au parcours de santé prendre à gauche et suivre le balisage chevalet bleu jusqu'à rejoindre la route goudronnée. Quitter le chevalet bleu pour s'engager à gauche sur cette route sur 150 mètres.

6 S'engager sur le chemin à gauche, contourner la ferme d'Olima par la gauche et descendre le chemin empierré sur 800 mètres pour atteindre la petite passerelle qui traverse le ruisseau de Grandrupt.

7 Monter le sentier assez raide pour traverser le bois du Marquisat en suivant le balisage disque rouge pour arriver à la lisière de la forêt à un carrefour à proximité du hameau de la Basse Henri.

8 Le sentier s'engage sans balisage dans une forêt en régénération en longeant la route de la tranchée des Bains sur 2,3 km et jusqu'au point de départ. Quelques plaques signalétiques assurent qu'on est toujours sur le bon chemin.



Cheminement sylvestre