



Vue sur le village

© A&D Jean - BR



L'ermitage de Frère Joseph

© A&D Jean - BR

HISTOIRE, RELIGION

88-VENTRON-L'ERMITAGE DE FRÈRE JOSEPH

Le frère Joseph Formet s'est installé durant 3 ans de 1748 à 1751 sur les hauteurs de Ventron pour une vie de prière et de contemplation sous un abri de branches et d'écorces. Les habitants de Ventron parvinrent à fixer durablement l'ermite sur le territoire en

construisant pour lui un abri et un oratoire. Il s'y installe en 1751, et y restera 33 ans jusqu'à sa mort. Aujourd'hui, il ne reste que la mémoire du lieu de son installation primitive au lieu-dit la croix de l'ermite.

En page 1, les pictogrammes permettent de choisir une randonnée adaptée à ses capacités. Picto 1 = Effort ; picto 2 = Technicité (présence ou non d'obstacles) ; picto 3 = Risque (d'accidents lié à la configuration des lieux).
Cotation : 1 - Facile ; 2 - Assez facile ; 3 - Peu difficile ; 4 - Assez difficile ; 5 - Difficile.



CLUB
VOSGIEN

FFRandonnée
les chemins, une richesse partagée
Vosges



PR®

Sur les traces de Frère Joseph

4 h 30

12,3 km

Un itinéraire qui multiplie les invitations à la méditation en offrant une suite de paysages à contempler.

SITUATION

Ventron se situe sur la D43 entre Cornimont et le Col d'Oderen.

PARKING

A côté de l'église. N 47.94031 °, E 6.87148 °



À DÉCOUVRIR EN CHEMIN

- Les 13 croix de l'itinéraire,
- La chapelle de frère Joseph,
- La ferme du Riant,
- Le tremplin de saut à ski,
- De beaux points de vue.



À DÉCOUVRIR EN RÉGION

- Musée du textile de Ventron,
- Le lac de Kruth,
- Le Parc de Wesserling.

BALISAGE

Les signes du Club Vosgien® utilisés pour cet itinéraire
Les signes de balisage du CV sont déposés à l'INPI



1 à 2



2 à 3



3 à 6



6 à 8



8 à 1

Le tronçon 2 à 3 est balisé d'une croix.

Itinéraire composé par la FFR sur des tronçons balisés et entretenus par le Club Vosgien.



Office de tourisme, de Ventron : 03 29 24 07 02.

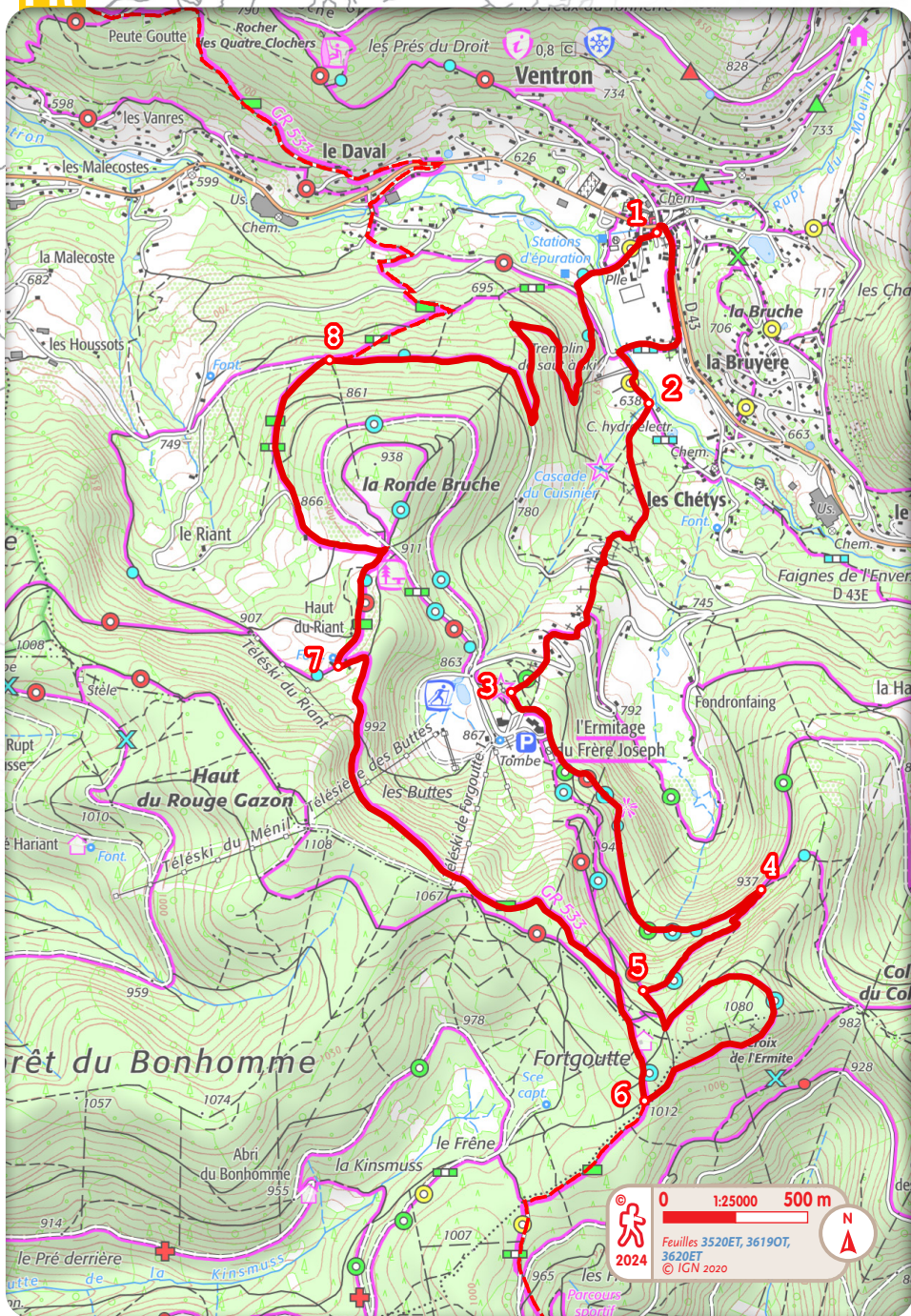


Comité des Vosges FFR : 06 61 69 69 35.



belle ligne d'horizon au dessus de l'ermitage

Sur les traces de Frère Joseph



0 1:25000 500 m

Feuilles 3520ET, 36190T, 3620ET
© IGN 2020

2024

N

1 Depuis l'église, prendre la route en direction du col sur 150m et prendre la rue à droite puis à gauche en direction du tremplin.

2 Après le tremplin, prendre le chemin de droite qui monte (chemin de croix). Coupez différentes routes pour atteindre la chapelle.

3 A la chapelle, prendre à gauche. Conservez la route de gauche et à gauche des pistes, prendre le sentier qui descend légèrement. Passez devant le belvédère et continuez à monter.

4 Au carrefour de sentiers, prendre à droite, puis à droite. Continuez à monter jusqu'au chemin à la croix de l'atome.

5 Prendre à gauche pendant 150m puis à gauche le sentier qui fait une boucle. Passer devant la croix de l'ermite et continuer la descente jusqu'au carrefour.


6 Prendre à droite, passer devant l'abri et à la prochaine patte d'oie, prendre à gauche. Passer devant la croix en bois, puis prendre légèrement à gauche. Après la tête du téléski, rester sur le chemin de droite pour descendre. Passer sous le télésiège et atteindre le Riant (ancienne auberge).

7 Continuer à droite. Après 300m et avant la table de pique-nique, prendre à gauche. Descendre et passer devant le "Haut et Spa". Continuer le sentier face à vous et atteindre une piste. Prendre à droite sur 700m.


8 Au carrefour, descendre à gauche un sentier en lacets. Passer devant le haut du tremplin, traverser la route et continuer jusqu'au point de départ.



Le tremplin



Le Riant



Un itinéraire ponctué d'édifices religieux